

11°20'0"E




11°30'0"E

11°40'0"E

11°50'0"E

12°0'0"E

### Feltforslag (Nordland)

-  A-E ((5 år syklus)
-  F-H (10 år syklus)
-  Vega verdensarvområde

65°35'0"N

65°30'0"N

65°25'0"N

65°20'0"N

65°15'0"N

65°10'0"N

65°35'0"N

65°30'0"N

65°25'0"N

65°20'0"N

65°15'0"N

65°10'0"N

Vega verdensarvområde

Muddværet

Vegafjorden


Sandværet

Horsværet

Horta

Reingen

Hortafjorden



492G  
491E  
490F  
489D  
488H  
487C  
486G  
485B

484F  
483A

482H  
481E  
480G  
479D  
478F  
477C

476H  
475B  
474G  
473A  
472F  
471E  
470H  
469D  
468G  
467C

450A  
449E  
448D

466F  
465B

447C  
464H  
463A

446B  
462G  
461E

445A  
460F  
459D

444E  
458H  
457C

443D  
456G  
455B

442C  
454F  
453A

441B  
440A

439E  
438D

437C